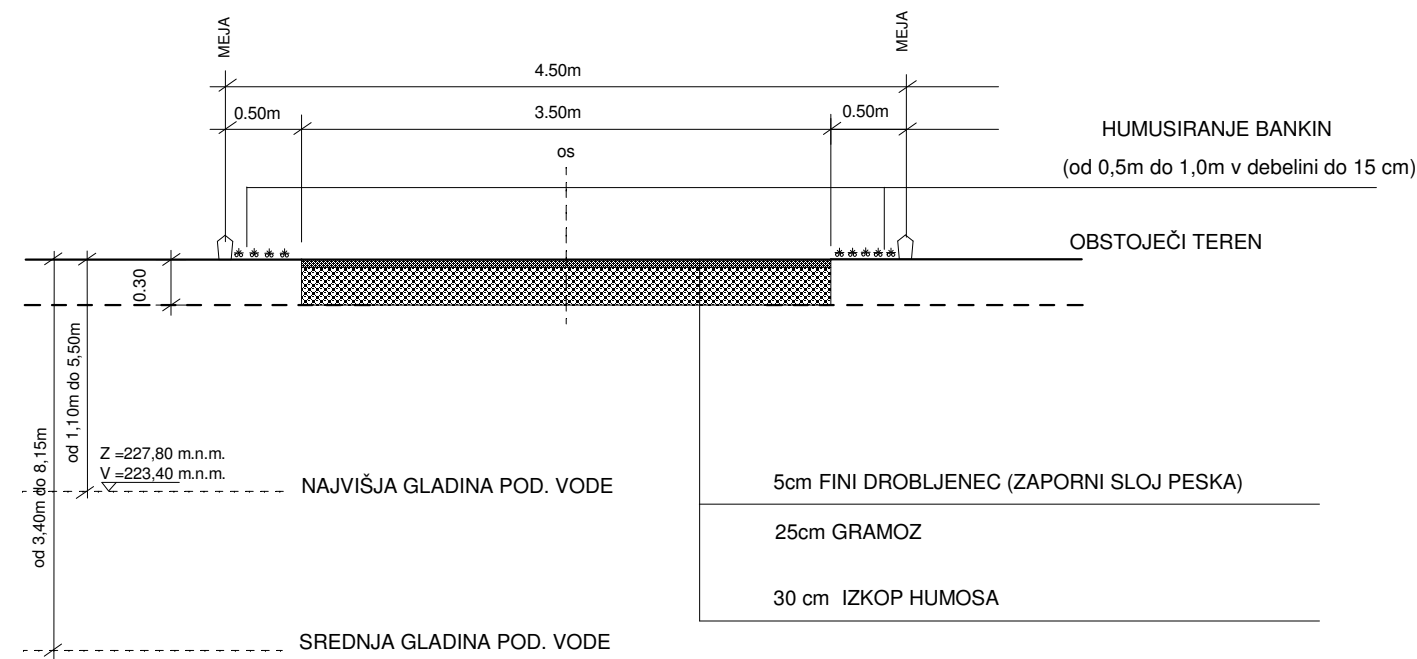


UREDITEV NOVIH POLJSKIH POTI širine 3.50m

P-a

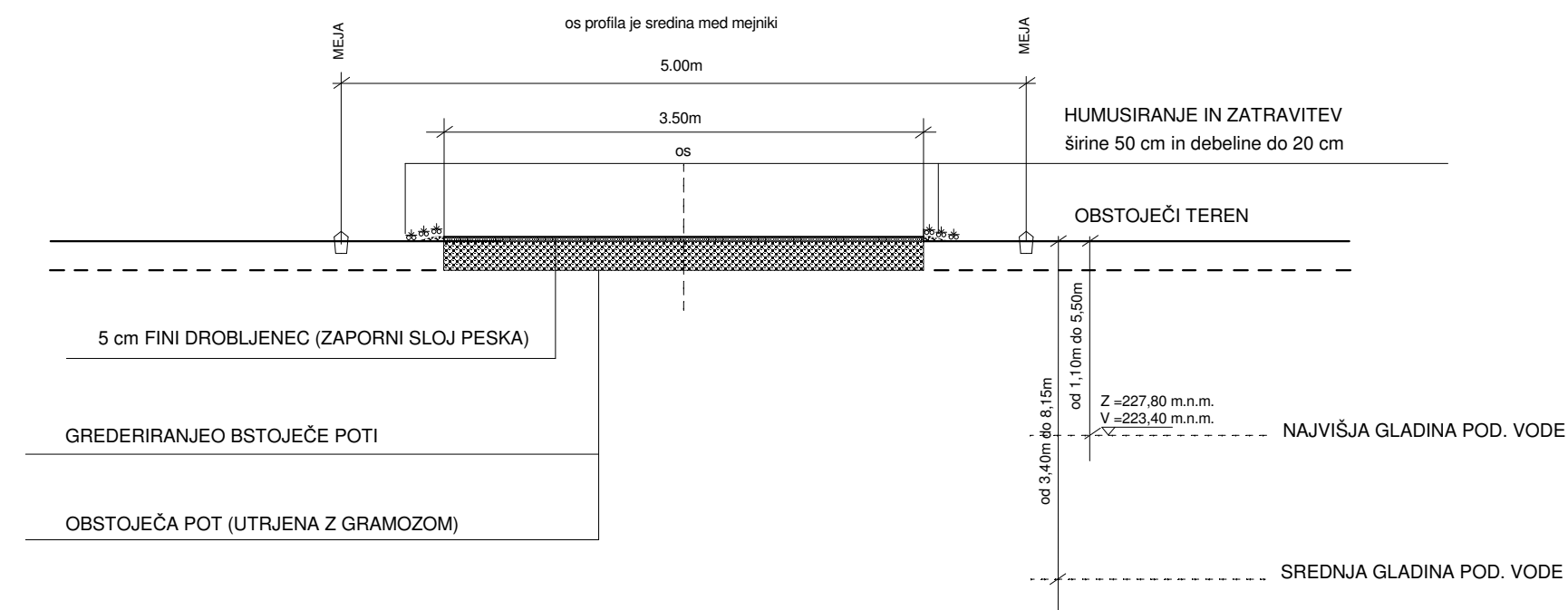
za poti z oznako : NPP-1 do NPP-8



REKONSTRUKCIJA OBSTOJEČIH POLJSKIH POTI- (grederiranje) širine 3,50m

R-a

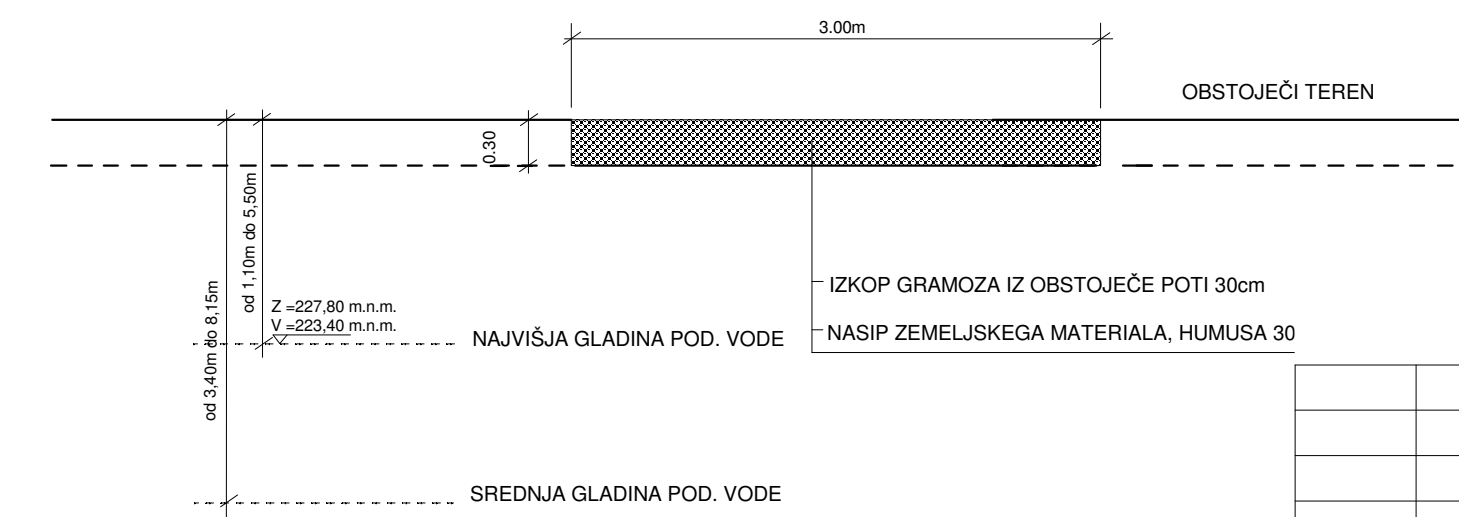
za poti z oznako : RPP-1



ODSTRANITEV OBSTOJEČIH POLJSKIH POTI širine 3,00m

O-a

za poti z oznako :  
OPP-1, OPP-2



Št. sprem.:		Opis spremembe:		Datum:	Podpis:
Projektivno podjetje:		IZS 1338		Opomba glede varovanja podatkov:	
		RC PLAN M		Dajanje te dokumentacije naprej kakor tudi kopiranje, uporabljanje in dajanje obvestil o njeni vsebini ni dovoljeno, če ni posebej odobreno. Za vsa opravila, ki bi bila v nasprotju s tem določilom, je predvideno denarno nadomestilo za nastalo škodo. Pridržane so vse pravice v primeru dodelitve patenta.	
Investitor:		OBČINA HAJDINA		Vsebina risbe:	
ZG. HAJDINA 44a		2280 HAJDINA		PREČNI PROFILI	
Objekt, lokacija:		AGROMELIORACIJA HAJDINA 4		Merilo: 1 : 50	
				Datum: februar 2018	
Ime in priimek:		Identifikacijska številka:		Datum:	Podpis:
Odgovorni vodja projekta:	Milan ŠETINA, dipl.inž.grad.	IZS G-1291		februar 2018	
Obdelal:	RC PLAN M	mat. št. 5493684		februar 2018	
Pregledal:	Milan ŠETINA, dipl.inž.grad.	IZS G-1291		februar 2018	
Št. projekta:	Vrsta proj.dok.:	Vrsta načrta:		List št./št. risbe:	
04/2018	tehnična dokumentacija za izvedbo agromelioracije	TEHNIČNA SITUACIJA		4.3.	